



УТВЕРЖДАЮ:

«Заместитель Главы м.р.
Красноармейский по
социальным вопросам»
Воробьева О.А.

«17» февраля 2011 г.

ПАСПОРТ ДОСТУПНОСТИ объекта социальной инфраструктуры (ОСИ)

№ Б/И

1. Общие сведения об объекте

1.1. Наименование (вид) объекта структурное подразделение государственного бюджетного общеобразовательного учреждения Самарской области средней общеобразовательной школы имени Героя Советского Союза В.П. Селищева с. Колывань муниципального района Красноармейский Самарской области (детский сад «Светлячок»)

1.2. Адрес объекта 446143, Самарская область, муниципальный район Красноармейский, с. Колывань, ул. Школьная, д.15

1.3. Сведения о размещении объекта:

- отдельно стоящее здание 1 этажей, 576 кв.м

- часть здания - этажей (или на этаже), кв.м

- наличие прилегающего земельного участка (да, нет); кв.м

1.4. Год постройки здания 1966, последнего капитального ремонта 2010

1.5. Дата предстоящих плановых ремонтных работ: текущего - , капитального -

сведения об организации, расположенной на объекте

1.6. Название организации (учреждения), (полное юридическое наименование – согласно Уставу, краткое наименование) структурное подразделение государственного бюджетного общеобразовательного учреждения Самарской области средней общеобразовательной школы имени Героя Советского Союза В.П. Селищева с. Колывань муниципального района Красноармейский Самарской области (детский сад «Светлячок») – структурное подразделение ГБОУ СОШ с. Колывань (детский сад «Светлячок»)

- 1.7. Юридический адрес организации (учреждения) 446143, Самарская область, муниципальный район Красноармейский, с. Колывань, ул. Школьная, д 15
- 1.8. Основание для пользования объектом (оперативное управление, аренда, собственность) оперативное управление
- 1.9. Форма собственности (государственная, негосударственная) государственная
- 1.10. Территориальная принадлежность (*федеральная, региональная, муниципальная*) муниципальная
- 1.11. Вышестоящая организация (*наименование*) Юго- Западное управление МОиН Самарской области
- 1.12. Адрес вышестоящей организации, другие координаты Самарская область, г. Чапаевск, ул. Железнодорожная, д.39 а

2. Характеристика деятельности организации на объекте (*по обслуживанию населения*)

- 2.1 Сфера деятельности (*здравоохранение, образование, социальная защита, физическая культура и спорт, культура, связь и информация, транспорт, жилой фонд, потребительский рынок и сфера услуг, другое*) образование
- 2.2 Виды оказываемых услуг дошкольное общее образование
- 2.3 Форма оказания услуг: (*на объекте, с длительным пребыванием, в т.ч. проживанием, на дому, дистанционно*) очная
- 2.4 Категории обслуживаемого населения по возрасту: (*дети, взрослые трудоспособного возраста, пожилые; все возрастные категории*)
- 2.5 Категории обслуживаемых инвалидов: *инвалиды, передвигающиеся на коляске, инвалиды с нарушениями опорно-двигательного аппарата; нарушениями зрения, нарушениями слуха, нарушениями умственного развития*
- 2.6 Плановая мощность: посещаемость (количество обслуживаемых в день), вместимость, пропускная способность 35/40
- 2.7 Участие в исполнении ИПР инвалида, ребенка-инвалида (да, нет) нет

3. Состояние доступности объекта

- 3.1 Путь следования к объекту пассажирским транспортом (описать маршрут движения с использованием пассажирского транспорту) не имеется,
наличие адаптированного пассажирского транспорта к объекту не имеется

3.2 Путь к объекту от ближайшей остановки пассажирского транспорта:

3.2.1 расстояние до объекта от остановки транспорта _____ - _____ м

3.2.2 время движения (пешком) _____ - _____ мин.

3.2.3 наличие выделенного от проезжей части пешеходного пути (*да, нет*),

3.2.4 Перекрестки: *нерегулируемые; регулируемые, со звуковой сигнализацией, таймером; нет*

3.2.5 Информация на пути следования к объекту: *акустическая, тактильная, визуальная; нет*

3.2.6 Перепады высоты на пути: *есть, нет*
(описать _____)

Их обустройство для инвалидов на коляске: *да, нет* (_____)

3.3 Организация доступности объекта для инвалидов – форма обслуживания*

№ п/п	Категория инвалидов (вид нарушения)	Вариант организации доступности объекта (формы обслуживания)*
1.	Все категории инвалидов и МГН	3
	<i>в том числе инвалиды:</i>	
2	передвигающиеся на креслах-колясках	-
3	с нарушениями опорно-двигательного аппарата	-
4	с нарушениями зрения	-
5	с нарушениями слуха	-
6	с нарушениями умственного развития	-

* - указывается один из вариантов: «А», «Б», «ДУ», «ВНД»

3.4 Состояние доступности основных структурно-функциональных зон

№ п \п	Основные структурно-функциональные зоны	Состояние доступности, в том числе для основных категорий инвалидов**
1	Территория, прилегающая к зданию (участок)	ДП- В
2	Вход (входы) в здание	ДП-И (доступно для инвалидов с нарушением слуха,

		нарушением умственного развития)
3	Путь (пути) движения внутри здания (в т.ч. пути эвакуации)	ДП-И (доступно для инвалидов с нарушением слуха, нарушением умственного развития)
4	Зона целевого назначения здания (целевого посещения объекта)	ДП-И (доступно для инвалидов с нарушением слуха, нарушением умственного развития)
5	Санитарно-гигиенические помещения	ДП-И (доступно для инвалидов с нарушением слуха, нарушением умственного развития)
6	Система информации и связи (на всех зонах)	ДП-И (доступно для инвалидов с нарушением слуха, нарушением умственного развития)
7	Пути движения к объекту (от остановки транспорта)	ДП-И (доступно для инвалидов с нарушением слуха, нарушением умственного развития)

** Указывается: ДП-В - доступно полностью всем; ДП-И (К, О, С, Г, У) – доступно полностью избирательно (указать категории инвалидов); ДЧ-В - доступно частично всем; ДЧ-И (К, О, С, Г, У) – доступно частично избирательно (указать категории инвалидов); ДУ - доступно условно, ВНД – временно недоступно

3.5. Итоговое заключение о состоянии доступности ОСИ: объект социальной инфраструктуры государственное бюджетное общеобразовательное учреждение Самарской области средняя общеобразовательная школа имени Героя Советского союза В. П. Селищева с. Колывань муниципального района Красноармейский Самарской области доступен для категорий инвалидов с нарушением слуха, умственного развития. Необходимо адаптировать вход в здание, санитарно-гигиенические помещения, систему информации на объекте, пути движения к объекту путем применения индивидуальных решений с ТСП.

4. Управленческое решение

4.1. Рекомендации по адаптации основных структурных элементов объекта

№ № п \п	Основные структурно-функциональные зоны объекта	Рекомендации по адаптации объекта (вид работы)*
1	Территория, прилегающая к зданию (участок)	Индивидуальное решение с ТСП
2	Вход (входы) в здание	Индивидуальное решение с ТСП
3	Путь (пути) движения внутри здания (в т.ч. пути эвакуации)	Индивидуальное решение с ТСП
4	Зона целевого назначения здания (целевого посещения объекта)	Индивидуальное решение с ТСП
5	Санитарно-гигиенические помещения	Индивидуальное решение с ТСП
6	Система информации на объекте (на всех зонах)	Индивидуальное решение с ТСП
7	Пути движения к объекту (от остановки транспорта)	Индивидуальное решение с ТСП
8	Все зоны и участки	Индивидуальное решение с ТСП

*- указывается один из вариантов (видов работ): не нуждается; ремонт (текущий, капитальный); индивидуальное решение с ТСП; технические решения невозможны – организация альтернативной формы обслуживания

4.2. Период проведения работ _____
в рамках исполнения не имеется

(указывается наименование документа: программы, плана)

4.3 Ожидаемый результат (по состоянию доступности) после выполнения работ по адаптации доступность объекта для всех категорий инвалидов
Оценка результата исполнения программы, плана (по состоянию доступности) _____

4.4. Для принятия решения требуется, не требуется (*нужное подчеркнуть*):
Согласование _____

Имеется заключение уполномоченной организации о состоянии доступности объекта (*наименование документа и выдавшей его организации, дата*), прилагается _____

_____ не имеется _____

4.5. Информация размещена (обновлена) на Карте доступности субъекта Российской Федерации дата _____
(наименование сайта, портала)

5. Особые отметки

Паспорт сформирован на основании:

1. Анкеты (информации об объекте) от « 08 » февраля 20 21 г.,
2. Акта обследования объекта: № акта Б/И от « 08 »
февраля 20 21 г.
3. Решения Комиссии Б/И от « 08 »
февраля 20 21 г.



УТВЕРЖДАЮ:
«Заместитель Главы м.р
Красноармейский по социальным
вопросам»
Воробьева О.А.
23 февраля 2021 г.

АНКЕТА
(информация об объекте социальной инфраструктуры)
К ПАСПОРТУ ДОСТУПНОСТИ ОСИ
№ 8/н

1. Общие сведения об объекте

1.1. Наименование (вид) объекта структурное подразделение государственного бюджетного общеобразовательного учреждения Самарской области средней общеобразовательной школы имени Героя Советского Союза В.П. Селищева с. Колывань муниципального района Красноармейский Самарской области (детский сад «Светлячок»)

1.2. Адрес объекта 446143, Самарская область, муниципальный район Красноармейский, с. Колывань, ул. Школьная, д.15

1.3. Сведения о размещении объекта:

- отдельно стоящее здание 1 этажей, 576 кв.м

- часть здания - этажей (или на этаже), кв.м

- наличие прилегающего земельного участка (да, нет); кв.м

1.4. Год постройки здания 1966, последнего капитального ремонта 2010

1.5. Дата предстоящих плановых ремонтных работ: *текущего* - , *капитального* -

сведения об организации, расположенной на объекте

1.6. Название организации (учреждения), (полное юридическое наименование – согласно Уставу, краткое наименование) структурное подразделение государственного бюджетного общеобразовательного учреждения Самарской области средней общеобразовательной школы имени Героя Советского Союза В.П. Селищева с. Колывань муниципального района Красноармейский Самарской области (детский сад «Светлячок») – структурное подразделение ГБОУ СОШ с. Колывань (детский сад «Светлячок»)

- 1.8. Юридический адрес организации (учреждения) 446143, Самарская область, муниципальный район Красноармейский, с. Колывань, ул. Школьная, д 15
- 1.8. Основание для пользования объектом (оперативное управление, аренда, собственность) оперативное управление
- 1.9. Форма собственности (государственная, негосударственная) государственная
- 1.10. Территориальная принадлежность (*федеральная, региональная, муниципальная*) муниципальная
- 1.11. Вышестоящая организация (*наименование*) Юго- Западное управление МОиН Самарской области
- 1.12. Адрес вышестоящей организации, другие координаты Самарская область, г. Чапаевск, ул. Железнодорожная, д.39 а

2. Характеристика деятельности организации на объекте (по обслуживанию населения)

- 2.1 Сфера деятельности (*здравоохранение, образование, социальная защита, физическая культура и спорт, культура, связь и информация, транспорт, жилой фонд, потребительский рынок и сфера услуг, другое*) образование
- 2.2 Виды оказываемых услуг дошкольное общее образование
- 2.3 Форма оказания услуг: (на объекте, с длительным пребыванием, в т.ч. проживанием, на дому, дистанционно) очная
- 2.4 Категории обслуживаемого населения по возрасту: (дети, взрослые трудоспособного возраста, пожилые; все возрастные категории)
- 2.5 Категории обслуживаемых инвалидов: *инвалиды, передвигающиеся на коляске, инвалиды с нарушениями опорно-двигательного аппарата; нарушениями зрения, нарушениями слуха, нарушениями умственного развития*
- 2.6 Плановая мощность: посещаемость (количество обслуживаемых в день), вместимость, пропускная способность 35/40
- 2.7 Участие в исполнении ИПР инвалида, ребенка-инвалида (да, нет) нет

3. Состояние доступности объекта для инвалидов и других маломобильных групп населения (МГН)

3.1 Путь следования к объекту пассажирским транспортом

(описать маршрут движения с использованием пассажирского транспорта)

нет,
наличие адаптированного пассажирского транспорта к объекту
нет

3.2 Путь к объекту от ближайшей остановки пассажирского транспорта:

3.2.1 расстояние до объекта от остановки транспорта _____ - _____ м

3.2.2 время движения (пешком) _____ - _____ мин

3.2.3 наличие выделенного от проезжей части пешеходного пути (*да, нет*),

3.2.4 Перекрестки: *нерегулируемые; регулируемые, со звуковой сигнализацией, таймером; нет*

3.2.5 Информация на пути следования к объекту: *акустическая, тактильная, визуальная; нет*

3.2.6 Перепады высоты на пути: *есть, нет*
(описать _____ нет _____)

Их обустройство для инвалидов на коляске: *да, нет* (_____)

3.3 Вариант организации доступности ОСИ (формы обслуживания)* с учетом СП 35-101-2001

№ п/п	Категория инвалидов (вид нарушения)	Вариант организации доступности объекта
1.	Все категории инвалидов и МГН	3
	<i>в том числе инвалиды:</i>	-
2	передвигающиеся на креслах-колясках	-
3	с нарушениями опорно-двигательного аппарата	-
4	с нарушениями зрения	-
5	с нарушениями слуха	-
6	с нарушениями умственного развития	-

* - указывается один из вариантов: «А», «Б», «ДУ», «ВНД»

4. Управленческое решение (предложения по адаптации основных структурных элементов объекта)

№ п \п	Основные структурно-функциональные зоны объекта	Рекомендации по адаптации объекта (вид работы)*
1	Территория, прилегающая к зданию (участок)	Индивидуальное решение с ТСР
2	Вход (входы) в здание	Индивидуальное решение с ТСР
3	Путь (пути) движения внутри здания (в т.ч. пути эвакуации)	Индивидуальное решение с ТСР
4	Зона целевого назначения (целевого посещения объекта)	Индивидуальное решение с ТСР

5	Санитарно-гигиенические помещения	Индивидуальное решение с ТСП
6	Система информации на объекте (на всех зонах)	Индивидуальное решение с ТСП
7	Пути движения к объекту (от остановки транспорта)	Индивидуальное решение с ТСП
8.	Все зоны и участки	Индивидуальное решение с ТСП

*- указывается один из вариантов (видов работ): не нуждается; ремонт (текущий, капитальный); индивидуальное решение с ТСП; технические решения невозможны – организация альтернативной формы обслуживания

Размещение информации на Карте доступности субъекта Российской Федерации согласовано Директор Козлова /Козлова Л.А./
8(84675)23-1-18

(подпись, Ф.И.О., должность; координаты для связи уполномоченного представителя объекта)



УТВЕРЖДАЮ:
Руководитель межведомственной
рабочей группы

Воробьева О.А.
« 08 » февраля 20 21 г.

АКТ ОБСЛЕДОВАНИЯ
объекта социальной инфраструктуры
К ПАСПОРТУ ДОСТУПНОСТИ ОСИ
№ Б/Н

Юго-Западное управление
МВД "ДНОВ"
Наименование территориального
образования субъекта Российской
Федерации

« 08 » февраля 20 21 г.

1. Общие сведения об объекте

- 1.1. Наименование (вид) объекта структурное подразделение государственного бюджетного общеобразовательного учреждения Самарской области средней общеобразовательной школы имени Героя Советского Союза В. П. Селищева с. Колывань муниципального района Красноармейский Самарской области (детский сад « Светлячок»)
- 1.2. Адрес объекта 446143, Самарская область, муниципальный район Красноармейский, с. Колывань, ул. Школьная, д. 15.
- 1.3. Сведения о размещении объекта
 - отдельно стоящее здание 1 этажей, 576 кв. м
 - часть здания - этажей (или на - этаже), - кв.м
 - наличие прилегающего земельного участка (да, нет); - кв.м
- 1.4. Год постройки здания 1966, последнего капитального ремонта 2010
- 1.5. Дата предстоящих плановых ремонтных работ: текущего -, капитального -
- 1.6. Название организации (учреждения), (полное юридическое наименование – согласно Уставу, краткое наименование) структурное подразделение государственного бюджетного общеобразовательного учреждения Самарской области средней общеобразовательной школы имени Героя Советского Союза В. П. Селищева с. Колывань муниципального района Красноармейский Самарской области (детский сад «Светлячок») – структурное подразделение ГБОУ СОШ с. Колывань (детский сад « Светлячок»)

1.7. Юридический адрес организации (учреждения) 446143, Самарская область, муниципальный район Красноармейский, с. Колывань, ул. Школьная, д. 15

2. Характеристика деятельности организации на объекте

Дополнительная информация сфера деятельности - образование

3. Состояние доступности объекта

3.1. Путь следования к объекту пассажирским транспортом
(описать маршрут движения с использованием пассажирского транспорта)
пассажирского транспорта нет,
наличие адаптированного пассажирского транспорта к объекту
нет

3.2. Путь к объекту от ближайшей остановки пассажирского транспорта:

3.2.1 расстояние до объекта от остановки транспорта нет
м

3.2.2 время движения (пешком) нет мин

3.2.3 наличие выделенного от проезжей части пешеходного пути (*да, нет*),

3.2.4 Перекрестки: *нерегулируемые; регулируемые, со звуковой сигнализацией, таймером; нет*

3.2.5 Информация на пути следования к объекту: *акустическая, тактильная, визуальная; нет*

3.2.6 Перепады высоты на пути: *есть, нет*
(описать _____)

Их обустройство для инвалидов на коляске: *да, нет* (_____)

3.3. Организация доступности объекта для инвалидов – форма обслуживания

№ п/п	Категория инвалидов (вид нарушения)	Вариант организации доступности объекта (формы обслуживания)*
1.	Все категории инвалидов и МГН	3

	<i>в том числе инвалиды:</i>	
2	передвигающиеся на креслах-колясках	-
3	с нарушениями опорно-двигательного аппарата	-
4	с нарушениями зрения	-
5	с нарушениями слуха	-
6	с нарушениями умственного развития	-

* - указывается один из вариантов: «А», «Б», «ДУ», «ВНД»

3.4. Состояние доступности основных структурно-функциональных зон

№ п/п	Основные структурно-функциональные зоны	Состояние доступности, в том числе для основных категорий инвалидов**	Приложение	
			№ на плане	№ фото
1	Территория, прилегающая к зданию (участок)	ДП-В	1	5
2	Вход (входы) в здание	ДП – И (доступно для инвалидов с нарушением слуха, нарушением умственного развития)	2	4
3	Путь (пути) движения внутри здания (в т.ч. пути эвакуации)	ДП – И (доступно для инвалидов с нарушением слуха, нарушением умственного развития)	7,8,25	7,8,9, 13,16,
4	Зона целевого назначения здания (целевого посещения объекта)	ДП – И (доступно для инвалидов с нарушением слуха,	1,2	2,14

		нарушением умственного развития)		
5	Санитарно-гигиенические помещения	ДП – И (доступно для инвалидов с нарушением слуха, нарушением умственного развития)	3,5,10, 12,24,18	11,12, 3
6	Система информации и связи (на всех зонах)	ДП – И (доступно для инвалидов с нарушением слуха, нарушением умственного развития)	3	10
7	Пути движения к объекту (от остановки транспорта)	ДП – И (доступно для инвалидов с нарушением слуха, нарушением умственного развития)	2	6

** Указывается: ДП-В - доступно полностью всем; ДП-И (К, О, С, Г, У) – доступно полностью избирательно (указать категории инвалидов); ДЧ-В - доступно частично всем; ДЧ-И (К, О, С, Г, У) – доступно частично избирательно (указать категории инвалидов); ДУ - доступно условно, ВНД - недоступно

3.5. ИТОГОВОЕ ЗАКЛЮЧЕНИЕ о состоянии доступности ОСИ:
объект социальной инфраструктуры государственное бюджетное общеобразовательное учреждение Самарской области средняя общеобразовательная школа имени Героя Советского союза В. П. Селищева с. Колывань муниципального района Красноармейский Самарской области доступен для категорий инвалидов с нарушением слуха, умственного развития. Необходимо адаптировать вход в здание, санитарно-гигиенические помещения, систему информации на объекте, пути движения к объекту путем применения индивидуальных решений с ТСР.

4. Управленческое решение (проект)

4.1. Рекомендации по адаптации основных структурных элементов объекта:

№ п \ п	Основные структурно-функциональные зоны объекта	Рекомендации по адаптации объекта (вид работы)*
1	Территория, прилегающая к зданию	Индивидуальное решение

	(участок)	с ТСП
2	Вход (входы) в здание	Индивидуальное решение с ТСП
3	Путь (пути) движения внутри здания (в т.ч. пути эвакуации)	Индивидуальное решение с ТСП
4	Зона целевого назначения здания (целевого посещения объекта)	Индивидуальное решение с ТСП
5	Санитарно-гигиенические помещения	Индивидуальное решение с ТСП
6	Система информации на объекте (на всех зонах)	Индивидуальное решение с ТСП
7	Пути движения к объекту (от остановки транспорта)	Индивидуальное решение с ТСП
8.	Все зоны и участки	Индивидуальное решение с ТСП

*- указывается один из вариантов (видов работ): не нуждается; ремонт (текущий, капитальный); индивидуальное решение с ТСП; технические решения невозможны – организация альтернативной формы обслуживания

4.2. Период проведения работ _____
в рамках исполнения не имеется

(указывается наименование документа: программы, плана)

4.3 Ожидаемый результат (по состоянию доступности) после выполнения работ по адаптации доступность объекта для всех категорий инвалидов
Оценка результата исполнения программы, плана (по состоянию доступности) _____

4.4. Для принятия решения требуется, не требуется (*нужное подчеркнуть*):

4.4.1. согласование на Комиссии _____

(наименование Комиссии по координации деятельности в сфере обеспечения доступной среды жизнедеятельности для инвалидов и других МГН)

4.4.2. согласование работ с надзорными органами (*в сфере проектирования и строительства, архитектуры, охраны памятников, другое - указать*)

4.4.3. техническая экспертиза; разработка проектно-сметной документации;

4.4.4. согласование с вышестоящей организацией (собственником объекта);

4.4.5. согласование с общественными организациями инвалидов _____;

4.4.6. другое _____.

Имеется заключение уполномоченной организации о состоянии доступности объекта (*наименование документа и выдавшей его организации, дата*), прилагается

Не имеется

4.7. Информация может быть размещена (обновлена) на Карте доступности субъекта Российской Федерации _____

(*наименование сайта, портала*)

5. Особые отметки

ПРИЛОЖЕНИЯ:

Результаты обследования:

- | | | | |
|--|----|-----------|----|
| 1. Территории, прилегающей к объекту | на | ___ 2 ___ | л. |
| 2. Входа (входов) в здание | на | ___ 2 ___ | л. |
| 3. Путей движения в здании | на | ___ 2 ___ | л. |
| 4. Зоны целевого назначения объекта | на | ___ 2 ___ | л. |
| 5. Санитарно-гигиенических помещений | на | ___ 2 ___ | л. |
| 6. Системы информации (и связи) на объекте | на | ___ 2 ___ | л. |

Результаты фотофиксации на объекте _____ на ___ 4 ___ л.

Поэтажные планы, паспорт БТИ _____ на ___ 2 ___ л.

Другое (в том числе дополнительная информация о путях движения к объекту) _____

I Результаты обследования:

1. Территории, прилегающей к зданию (участка)

Наименование объекта, адрес : структурное подразделение государственного бюджетного общеобразовательного учреждения Самарской области средней общеобразовательной школы имени Героя Советского Союза В. П. Селищева с. Колывань муниципального района Красноармейский Самарской области (детский сад « Светлячок»)
446143, Самарская область, муниципальный район Красноармейский, с. Колывань, ул. Школьная, д. 15

№ п/п	Наименование функционально-планировочного элемента	Наличие элемента			Выявленные нарушения и замечания		Работы по адаптации объектов	
		есть/ нет	№ на плане	№ фото	Содержание	Значимо для инвалида (категория)	вода	Виды работ
1.1	Вход (входы) на территорию	есть	2	6		К, О, С		
1.2	Путь (пути) движения на территории	есть	1	5		К,Г		
1.3	Лестница (наружная)	нет						
1.4	Пандус (наружный)	нет						
1.5	Автостоянка и парковка	нет						
	ОБЩИЕ требования к зоне							

II Заключение по зоне:

Наименование структурно-функциональной зоны	Состояние доступности* (к пункту 3.4 Акта обследования ОСИ)	Приложение		Рекомендации по адаптации (вид работы)** к пункту 4.1 Акта обследования ОСИ
		№ на плане	№ фото	
Территория, прилегающая к зданию (участок)	ДП- В	1	5	Индивидуальное решение с ТСР

* указывается: ДП-В - доступно полностью всем; ДП-И (К, О, С, Г, У) – доступно полностью избирательно (указать категории инвалидов); ДЧ-В - доступно частично всем; ДЧ-И (К, О, С, Г, У) – доступно частично избирательно (указать категории инвалидов); ДУ - доступно условно, ВНД - недоступно

**указывается один из вариантов: не нуждается; ремонт (текущий, капитальный); индивидуальное решение с ТСР; технические решения невозможны – организация альтернативной формы обслуживания

Комментарий к заключению: выполнить понижение бордюров и бортовых камней в местах, примыкающим к путям пешеходного движения до 0,025м, в соответствии с требованиями СНиП 35-01-2001(актуализированная редакция). Создать тактильные направляющие на покрытии пешеходных путей, выполняющую предупредительную функцию, на расстоянии 0,8 м до объекта, шириной 0,5-0,6 м. На автостоянке для инвалидов произвести разметку парковочных мест и обозначить их спец. Знаками на горизонтальной поверхности покрытия стоянки.

Приложение 2
к Акту обследования ОСИ к паспорту
доступности ОСИ
№ Б/К
от «28» февраля 2021 г.

I Результаты обследования:

2. Входа (входов) в здание

Наименование объекта, адрес: структурное подразделение государственного бюджетного общеобразовательного учреждения Самарской области средней общеобразовательной школы имени Героя Советского Союза В. П. Селищева с. Колывань муниципального района Красноармейский Самарской области (детский сад «Светлячок») 446143, Самарская область, муниципальный район Красноармейский, с. Колывань, ул. Школьная, д. 15.

№ п/п	Наименование функционально-планировочного элемента	Наличие элемента			Выявленные нарушения и замечания		Работы по адаптации объектов	
		есть/ нет	№ на плане	№ фото	Содержание	Значимо для инвалида (категория)	Содержание	Виды работ
2.1	Лестница (наружная)	нет						
2.2	Пандус (наружный)	нет						
2.3	Входная площадка (перед дверью)	есть	2	4		О, С		
2.4	Дверь (входная)	есть	2	4		О, С		
2.5	Тамбур	есть				К		
	ОБЩИЕ требования к зоне							

II Заключение по зоне:

Наименование структурно-функциональной зоны	Состояние доступности* (к пункту 3.4 Акта обследования ОСИ)	Приложение		Рекомендации по адаптации (вид работы)** к пункту 4.1 Акта обследования ОСИ
		№ на плане	№ фото	
Вход (входы) в здание	ДП – И (доступно для инвалидов с нарушением слуха, нарушением умственного развития)	2	4	индивидуальное решение с ТСР

* указывается: ДП-В - доступно полностью всем; ДП-И (К, О, С, Г, У) – доступно полностью избирательно (указать категории инвалидов); ДЧ-В - доступно частично всем; ДЧ-И (К, О, С, Г, У) – доступно частично избирательно (указать категории инвалидов); ДУ - доступно условно, ВНД - недоступно

**указывается один из вариантов: не нуждается; ремонт (текущий, капитальный); индивидуальное решение с ТСР; технические решения невозможны – организация альтернативной формы обслуживания

Комментарий к заключению: выполнить рельефную тактильную полосу перед лестничным маршем вверх и вниз шириной 0,6 м, произвести контрастную маркировку крайних ступеней. По краям ступеней, не примыкающим к стенам выполнить бортики высотой не менее 0,2 м. При ширине лестницы более 4 м произвести установку разделительных поручней круглого сечения диаметром 0.04-0.06 м высотой 0,85 – 0,95 м с горизонтальным завершением длиной 0,3 м и нетравмирующим окончанием. Выполнить понижение порога наружного и внутреннего до 0,014 м. Выполнить устройство пандуса центрального входа в соответствии с требованиями СНиП 35-01-2001. Установить звуковой маяк у входа.

I Результаты обследования:

3. Пути (путей) движения внутри здания (в т.ч. путей эвакуации)

Наименование объекта, адрес: структурное подразделение государственного бюджетного общеобразовательного учреждения Самарской области средней общеобразовательной школы имени Героя Советского Союза В. П. Селищева с. Колывань муниципального района Красноармейский Самарской области (детский сад «Светлячок») 446143, Самарская область, муниципальный район Красноармейский, с. Колывань, ул. Школьная, д. 15.

№ п/п	Наименование функционально-планировочного элемента	Наличие элемента			Выявленные нарушения и замечания		Работы по адаптации объектов	
		есть/ нет	№ на плане	№ фото	Содержание	Значимо для инвалида (категория)	Содержание	Виды работ
3.1	Коридор (вестибюль, зона ожидания, галерея, балкон)	есть	25	1		К, О, С, Г		
3.2	Лестница (внутри здания)	нет						
3.3	Пандус (внутри здания)	нет						
3.4	Лифт пассажирский (или подъемник)	нет						
3.5	Дверь	есть		9, 8		К, О		
3.6	Пути эвакуации (в т.ч. зоны безопасности)	есть	7, 8,25	16		К		
	ОБЩИЕ требования к зоне							

II Заключение по зоне:

Наименование структурно-функциональной зоны	Состояние доступности* (к пункту 3.4 Акта обследования ОСИ)	Приложение		Рекомендации по адаптации (вид работы)** к пункту 4.1 Акта обследования ОСИ
		№ на плане	№ фото	
Пути движения внутри здания (в т.ч. путей эвакуации)	ДП – И (доступно для инвалидов с нарушением слуха, нарушением умственного развития)	7,8,25	1,8,9,16	индивидуальное решение с ТСП

* указывается: ДП-В - доступно полностью всем; ДП-И (К, О, С, Г, У) – доступно полностью избирательно (указать категории инвалидов); ДЧ-В - доступно частично всем; ДЧ-И (К, О, С, Г, У) – доступно частично избирательно (указать категории инвалидов); ДУ - доступно условно, ВНД - недоступно

** указывается один из вариантов: не нуждается; ремонт (текущий, капитальный); индивидуальное решение с ТСП; технические решения невозможны – организация альтернативной формы обслуживания

Комментарий к заключению: создать рельефную тактильную полосу перед маршем лестницы вверху и внизу. Контрастную маркировку крайних ступеней лестницы. Установить опорный поручень лестницы со второй стороны высотой 0,95 м с горизонтальным завершением 0,3 м и нетравмирующим окончанием. Установить тактильные указатели номера этажа на поручне лестницы

I Результаты обследования:

4. Зоны целевого назначения здания (целевого посещения объекта)

Вариант I – зона обслуживания инвалидов

Наименование объекта, адрес: структурное подразделение государственного бюджетного общеобразовательного учреждения Самарской области средней общеобразовательной школы имени Героя Советского Союза В. П. Селищева с. Колывань муниципального района Красноармейский Самарской области (детский сад « Светлячок») 446143, Самарская область, муниципальный район Красноармейский, с. Колывань, ул. Школьная, д. 15.

№ п/п	Наименование функционально-планировочного элемента	Наличие элемента			Выявленные нарушения и замечания		Работы по адаптации объектов	
		есть/ нет	№ на плане	№ фото	Содержание	Значимо для инвалида (категория)	Содержание	Виды работ
4.1	Кабинетная форма обслуживания	есть	1,2,1 6,17	2,1 4		К		
4.2	Зальная форма обслуживания	нет						
4.3	Прилавочная форма обслуживания	нет						
4.4	Форма обслуживания с перемещением по маршруту	нет						
4.5	Кабина индивидуального обслуживания	нет						
	ОБЩИЕ требования к зоне							

II Заключение по зоне:

Наименование структурно-функциональной зоны	Состояние доступности* (к пункту 3.4 Акта обследования ОСИ)	Приложение		Рекомендации по адаптации (вид работы)** к пункту 4.1 Акта обследования ОСИ
		№ на плане	№ фото	
Зоны целевого назначения здания (целевого посещения объекта)	ДП – И (доступно для инвалидов с нарушением слуха, нарушением умственного развития)	1,2,16,17	2,14	индивидуальное решение с ТСР

* указывается: ДП-В - доступно полностью всем; ДП-И (К, О, С, Г, У) – доступно полностью избирательно (указать категории инвалидов); ДЧ-В - доступно частично всем; ДЧ-И (К, О, С, Г, У) – доступно частично избирательно (указать категории инвалидов); ДУ - доступно условно, ВНД - недоступно

**указывается один из вариантов: не нуждается; ремонт (текущий, капитальный); индивидуальное решение с ТСР; технические решения невозможны – организация альтернативной формы обслуживания

Комментарий к заключению: установить тактильную информацию со стороны ручки двери о номере кабинета.

I Результаты обследования:

4. Зоны целевого назначения здания (целевого посещения объекта)

Вариант II – места приложения труда

Наименование функционально-планировочного элемента	Наличие элемента			Выявленные нарушения и замечания		Работы по адаптации объектов	
	есть/нет	№ на плане	№ фото	Содержание	Значимо для инвалида (категория)	Содержание	Виды работ
Место приложения труда	нет						

II Заключение по зоне:

Наименование структурно-функциональной зоны	Состояние доступности* (к пункту 3.4 Акта обследования ОСИ)	Приложение		Рекомендации по адаптации (вид работы)** к пункту 4.1 Акта обследования ОСИ
		№ на плане	№ фото	
Зоны целевого назначения здания (целевого посещения объекта)	ДП-И			

* указывается: ДП-В - доступно полностью всем; ДП-И (К, О, С, Г, У) – доступно полностью избирательно (указать категории инвалидов); ДЧ-В - доступно частично всем; ДЧ-И (К, О, С, Г, У) – доступно частично избирательно (указать категории инвалидов); ДУ - доступно условно, ВНД - недоступно

**указывается один из вариантов: не нуждается; ремонт (текущий, капитальный); индивидуальное решение с ТСР; технические решения невозможны – организация альтернативной формы обслуживания

Комментарий к заключению: установить тактильную информацию со стороны ручки двери о номере кабинета.

Приложение 4(III)
к Акту обследования ОСИ к паспорту
доступности ОСИ
№ 8/к
от «08» февраля 2011 г.

I Результаты обследования:

**4. Зоны целевого назначения здания (целевого посещения объекта)
Вариант III – жилые помещения**

Наименование функционально-планировочного элемента	Наличие элемента			Выявленные нарушения и замечания		Работы по адаптации объектов	
	есть/нет	№ на плане	№ фото	Содержание	Значимо для инвалида (категория)	Содержание	Виды работ
Жилые помещения	нет						

II Заключение по зоне:

Наименование структурно-функциональной зоны	Состояние доступности* (к пункту 3.4 Акта обследования ОСИ)	Приложение		Рекомендации по адаптации (вид работы)** к пункту 4.1 Акта обследования ОСИ
		№ на плане	№ фото	
Зоны целевого назначения здания (целевого посещения объекта)	ДП-И	-	-	-

* указывается: ДП-В - доступно полностью всем; ДП-И (К, О, С, Г, У) – доступно полностью избирательно (указать категории инвалидов); ДЧ-В - доступно частично всем; ДЧ-И (К, О, С, Г, У) – доступно частично избирательно (указать категории инвалидов); ДУ - доступно условно, ВНД - недоступно

**указывается один из вариантов: не нуждается; ремонт (текущий, капитальный); индивидуальное решение с ТСР; технические решения невозможны – организация альтернативной формы обслуживания

Комментарий к заключению: установить тактильную информацию со стороны ручки двери о номере кабинета.

№ 8/Н
от «08» февраля 2011 г.

I Результаты обследования:

5. Санитарно-гигиенических помещений

Наименование объекта, адрес: структурное подразделение государственного бюджетного общеобразовательного учреждения Самарской области средней общеобразовательной школы имени Героя Советского Союза В. П. Селищева с. Колывань муниципального района Красноармейский Самарской области (детский сад «Светлячок») 446143, Самарская область, муниципальный район Красноармейский, с. Колывань, ул. Школьная, д. 15.

№ п/п	Наименование функционально-планировочного элемента	Наличие элемента			Выявленные нарушения и замечания		Работы по адаптации объектов	
		есть/нет	№ на плане	№ фото	Содержание	Значимо для инвалида (категория)	Содержание	Виды работ
5.1	Туалетная комната	есть	5,1 2	11, 12		К, О, С		
5.2	Душевая/ванная комната	нет						
5.3	Бытовая комната (гардеробная)	есть	18, 24	3		К, О, С		
	ОБЩИЕ требования к зоне							

II Заключение по зоне:

Наименование структурно-функциональной зоны	Состояние доступности * (к пункту 3.4 Акта обследования ОСИ)	Приложение		Рекомендации по адаптации (вид работы)** к пункту 4.1 Акта обследования ОСИ
		№ на плане	№ фото	
Санитарно-гигиенические помещения	ДП – И	5,12,18,24	3,11,12	индивидуальное решение с ТСП

* указывается: ДП-В - доступно полностью всем; ДП-И (К, О, С, Г, У) – доступно полностью избирательно (указать категории инвалидов); ДЧ-В - доступно частично всем; ДЧ-И (К, О, С, Г, У) – доступно частично избирательно (указать категории инвалидов); ДУ - доступно условно, ВНД - недоступно

**указывается один из вариантов: не нуждается; ремонт (текущий, капитальный); индивидуальное решение с ТСП; технические решения невозможны – организация альтернативной формы обслуживания

Комментарий к заключению: выполнить приспособление санитарно-бытового помещения для доступа инвалидов в соответствии с требованиями СНиП 35-01-2001 не менее одного на этаже, с установкой опорных поручней раковины. Унитаз, зоной для кресла – коляски рядом с унитазом. Установить крючки для костылей на высоте 120 см с выступом 12 см, писсуар располагать на высоте не более 0,4 м от пола. Кабину оборудовать системой тревожной сигнализации с выводом звуковой (световой) сигнализации на пост дежурного.

I Результаты обследования:

6. Системы информации на объекте

Наименование объекта, адрес: структурное подразделение государственного бюджетного общеобразовательного учреждения Самарской области средней общеобразовательной школы имени Героя Советского Союза В. П. Селищева с. Колывань муниципального района Красноармейский Самарской области (детский сад « Светлячок») 446143, Самарская область, муниципальный район Красноармейский, с. Колывань, ул. Школьная, д. 15.

№ п/п	Наименование функционально-планировочного элемента	Наличие элемента			Выявленные нарушения и замечания		Работы по адаптации объектов	
		есть/ нет	№ на плане	№ фото	Содержание	Значимо для инвалида (категория)	Содержание	Виды работ
6.1	Визуальные средства	есть	3	10		К,О,Г,С		
6.2	Акустические средства	нет						
6.3	Тактильные средства	нет						
	ОБЩИЕ требования к зоне							

II Заключение по зоне:

Наименование структурно-функциональной зоны	Состояние доступности* (к пункту 3.4 Акта обследования ОСИ)	Приложение		Рекомендации по адаптации (вид работы)** к пункту 4.1 Акта обследования ОСИ
		№ на плане	№ фото	
Система информации на объекте	ДП – И	3	10	индивидуальное решение с ТСР

* указывается: ДП-В - доступно полностью всем; ДП-И (К, О, С, Г, У) – доступно полностью избирательно (указать категории инвалидов); ДЧ-В - доступно частично всем; ДЧ-И (К, О, С, Г, У) – доступно частично избирательно (указать категории инвалидов); ДУ - доступно условно, ВНД - недоступно

**указывается один из вариантов: не нуждается; ремонт (текущий, капитальный); индивидуальное решение с ТСР; технические решения невозможны – организация альтернативной формы обслуживания

Комментарий к заключению: установить тактильные средства информации цифрами и буквами по Брайлю. Заменить высоту прописных букв в информации о предоставлении услуг на высоту 0,075м. установить текстовые средства всвязи с «бегущей строкой», световые текстовые табло для вывода оперативной информации. Установить речевые информаторы и маяки. Малогабаритные аудиовизуальные информационно-справочные системы

**Адресная программа (план) адаптации объектов социальной инфраструктуры
и обеспечения доступности услуг для инвалидов и других маломобильных групп населения
на территории структурного подразделения ГБОУ СОШ с. Кольвань (детский сад «Светлячок») на 2021 год**

№ п/п	Наименование объекта и название организации, расположенной на объекте	Адрес объекта	№ паспорта доступнос ти объекта	Плановые работы		Ожидаемый результат (по состоянию доступности ****)	Финансирование		Ответственн ый исполнитель, и исполнитель	Дата текущего контроля
				Содержание работ*	Вид** работ		Объем, Источник тыс.руб.	9		
1	2	3	4	5	6	7	8	9	10	11
	Структурное подразделение государственного бюджетного общеобразовательного учреждения Самарской области средней школы имени Героя Советского Союза В. П. Селищева с. Кольвань муниципального района Красноармейский Самарской области (детский сад «Светлячок»)	446143, Самарская область, муниципальный район Красноармейский, с. Кольвань, ул. Школьная, д. 15.	б/н	Выполнить понижение бордюров и бортовых камней в местах, примыкающим к путям пешеходного движения до 0,025м, в соответствии с требованиями СНиП 35-01-2001(актуализированная редакция). Создать тактильные направляющие на покрытии пешеходных путей, выполняющую предупредительную						



1



2



3



4



5



6



7



8



9



10



11



12



13



14

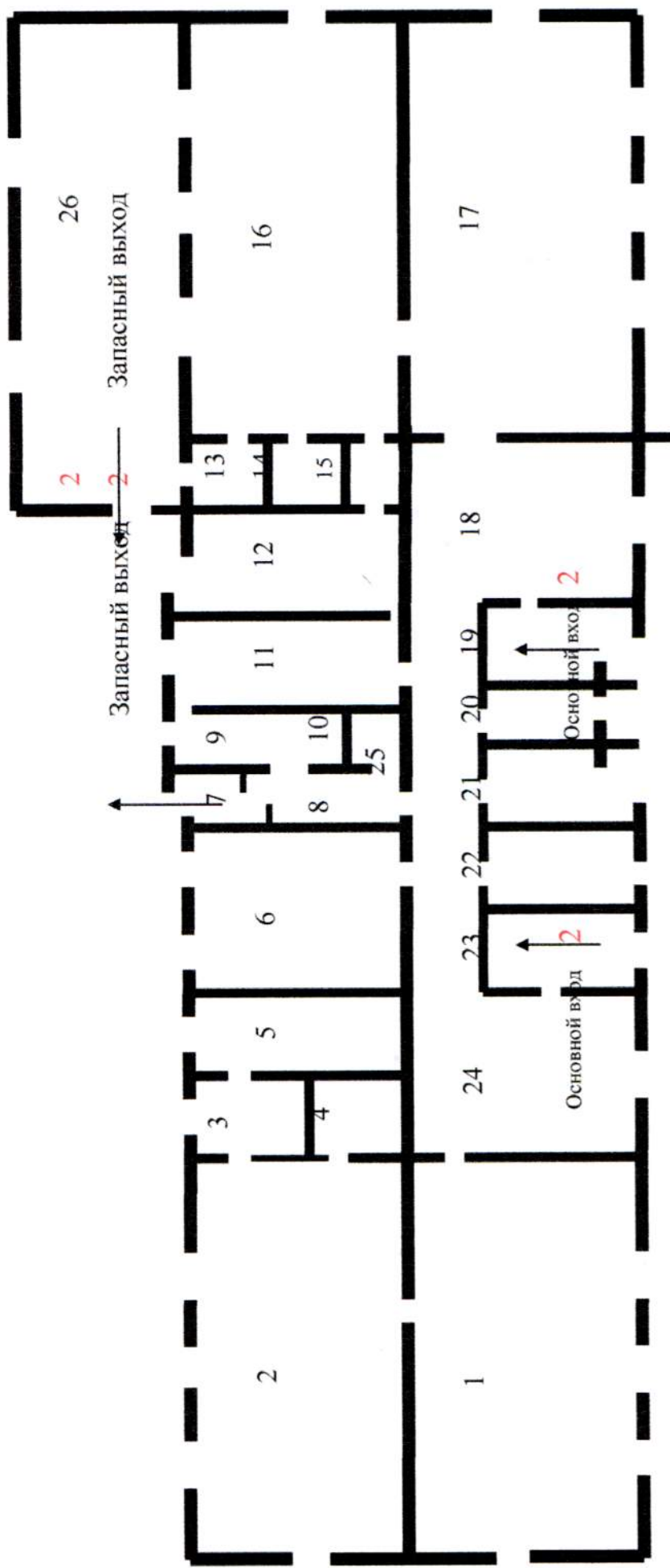


15

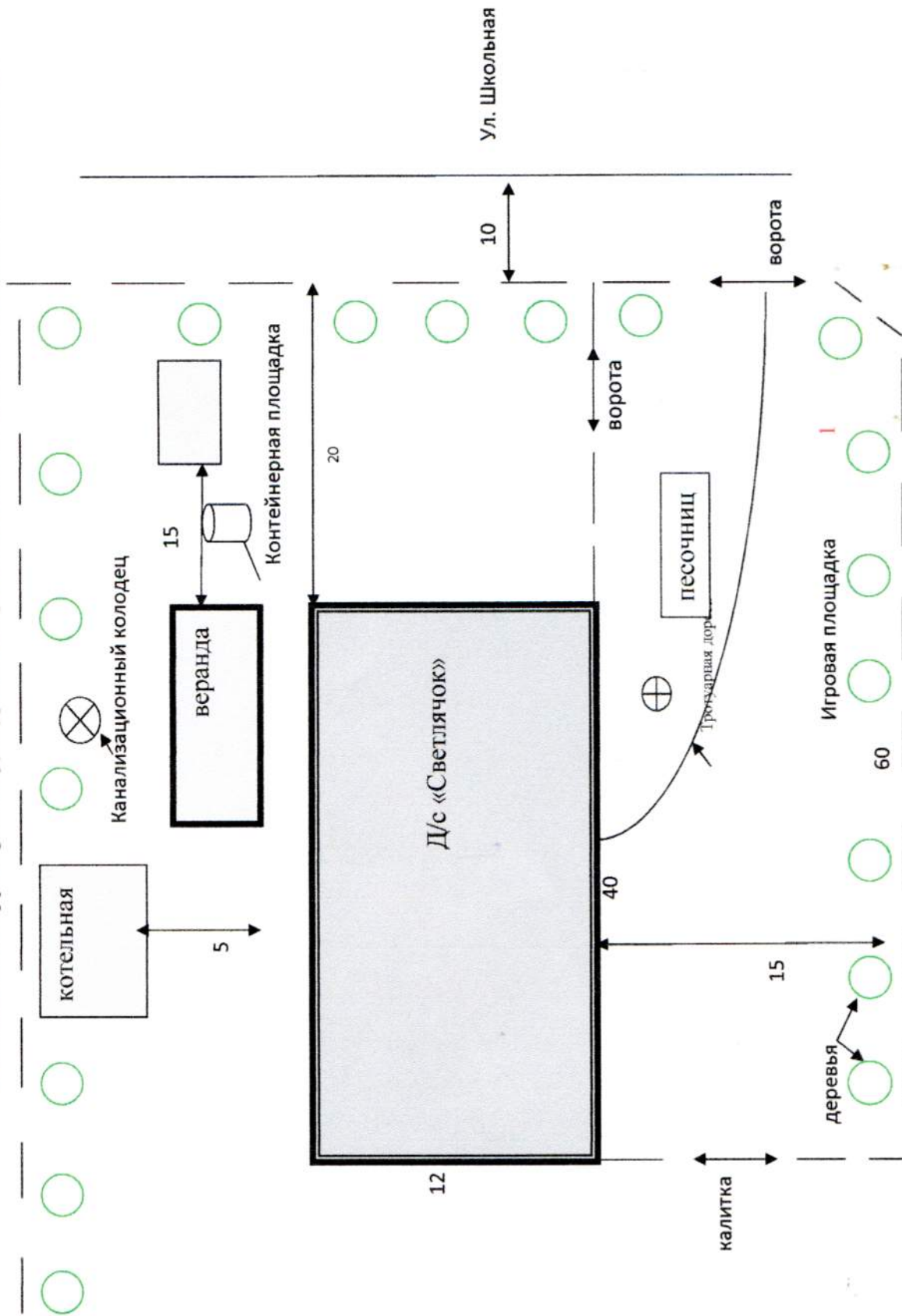


16

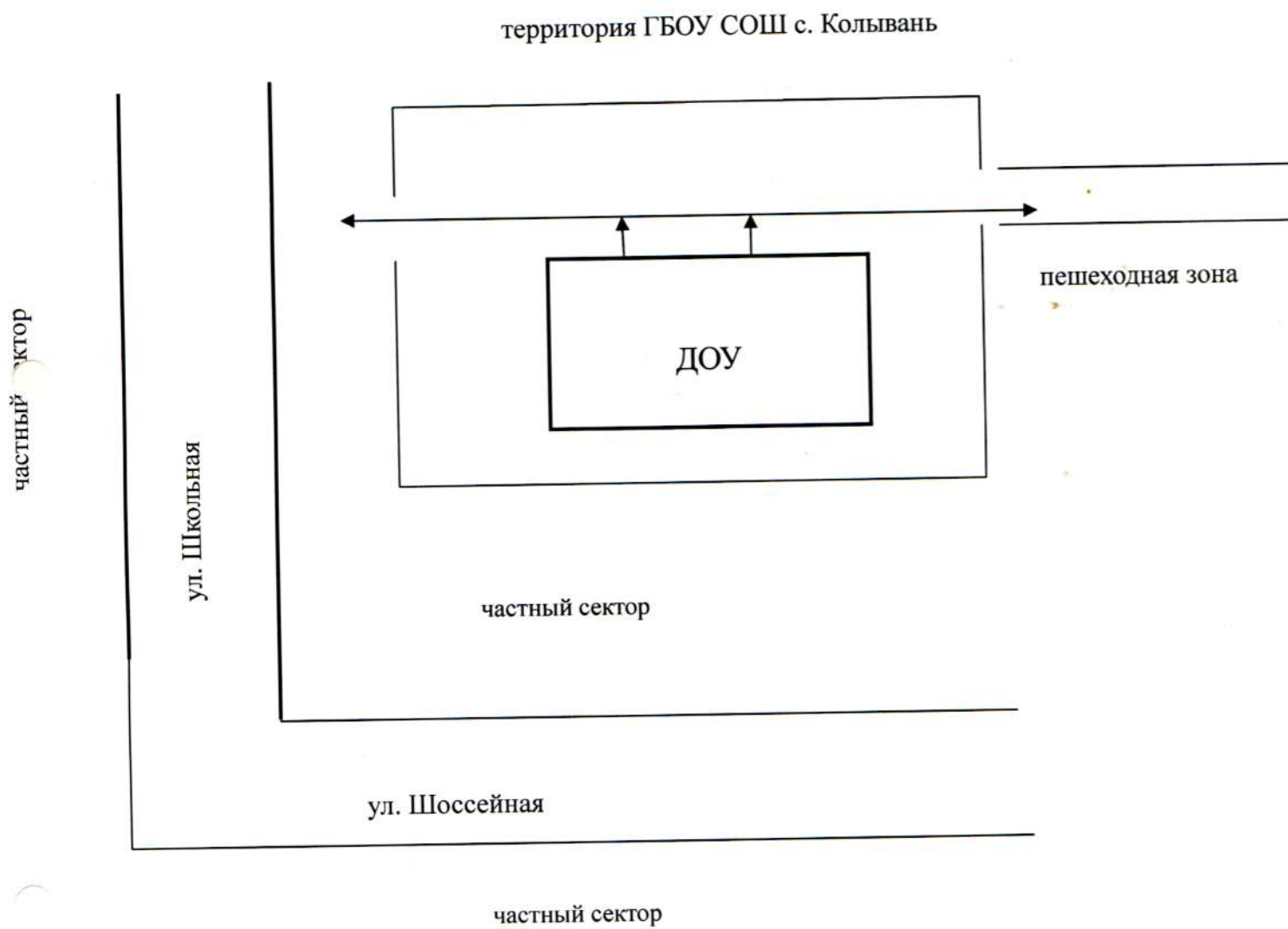
План здания структурного подразделения ГБОУ СОШ с. Кольвань (д/с» Светлячок»)



План здания с территорией структурного подразделения ГБОУ СОШ с.Кольвань (д/с «Светлячок»)



1.2. Схема организации дорожного движения в непосредственной близости от образовательного учреждения с размещением соответствующих технических средств, маршруты движения детей и расположение парковочных мест автотранспорта.



← →
→ →
Направление движение детей к ДОУ

1.3. Маршруты движения организованных групп детей от ДОУ к стадиону, парку или к спортивно-оздоровительному комплексу

